

**ОАО «Газпром газораспределение Курск»**

**ПРИЛОЖЕНИЕ 2  
УТВЕРЖДЕН**  
постановлением Администрации  
Октябрьского района  
Курской области  
от \_\_\_\_\_ 2015 года  
№ \_\_\_\_\_

**Проект межевания территории**

**По установлению границ и вычислению площади земельного участка - для строительства объекта: "Реконструкция газопровода низкого давления по ул. Ломакина с. Дьяконово Курской области посредством закольцовки с газопроводом низкого давления в д. Лобазовка Октябрьского района Курской области"**

Кадастровый инженер \_\_\_\_\_ Комиссарова О.Ф.

Курск 2015 г.

| № п/п    | Содержание   | Номера листов |
|----------|--|---------------|
| <b>1</b> | <b>2</b>   | <b>3</b>      |
| <b>1</b> | Пояснительная записка  | 3             |
| <b>2</b> | План границ земельного участка и ведомость координат границ земельного участка | 4             |
| <b>3</b> | Схема расположения земельного участка на кадастровом плане                     | 5             |

**Пояснительная записка**

Комплекс землеустроительных работ по составлению схемы расположения и вычислению площади полосы отвода для строительства объекта: "Реконструкция газопровода низкого давления по ул. Ломакина с. Дьяконово Курской области посредством закольцовки с газопроводом низкого давления в д. Лобазовка Октябрьского района Курской области".

В результате полевых работ было определено положение полосы отвода на местности. Геодезические измерения проводились от пункта ГГС Митрофаново, пир. 3 кл. с координатами  $x=409351,54$ ;  $y=1272396,12$  в системе координат МСК-46 с использованием аппаратуры геодезической спутниковой GRX1 (свидетельство о поверке № 061367 от 07.07.2014 г.)

Граница полосы отвода газопровода определена в соответствии с «Правилами охраны газораспределительных систем, утвержденных постановлением Правительства РФ от 20.11.2000 г. № 878 с изменениями и дополнениями от 22.12.2011 г.»

Площадь полосы отвода вычислена по координатам углов поворотов границы на персональной ЭВМ с использованием программного обеспечения «Digital Professional» и составила по фактически сложившейся границе на момент выполнения работ - 1832 кв.м

Формирование полосы отвода для строительства объекта: "Реконструкция газопровода низкого давления по ул. Ломакина с. Дьяконово Курской области посредством закольцовки с газопроводом низкого давления в д. Лобазовка Октябрьского района Курской области" предусматривает формирование следующих земельных участков:

- в кадастровом квартале 46:17:040217:

ЗУ1, площадью 487 кв.м. с видом разрешенного использования «Коммунальное обслуживание»;

- в кадастровом квартале 46:17:040806:

ЗУ1, площадью 822 кв.м. с видом разрешенного использования «Коммунальное обслуживание»;

- в кадастровом квартале 46:17:040805:

ЗУ1, площадью 523 кв.м. с видом разрешенного использования «Коммунальное обслуживание»

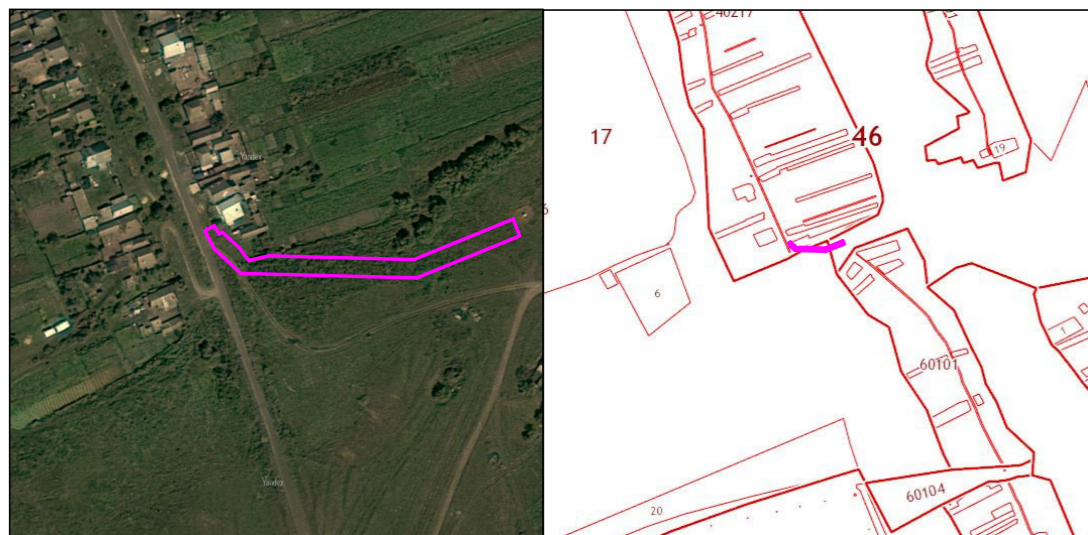
Протяженность - 178 м.

Работы выполнены в соответствии с требованиями: «Инструкция по межеванию земель» - 1996 г.; «Требования к оформлению документов о межевании, предоставляемых для постановки земельных участков на кадастровый учет» - приказ Росземкадастра № - П/327 от 02.10.2002 г.; «Методические рекомендации по проведению межевания объектов землеустройства» от 17.02.2003 г. с учетом утвержденных изменений от 18.04.2003 г.

По результатам проведенных работ составлена схема в масштабе 1:500 и вычислена площадь полосы отвода для строительства объекта: "Реконструкция газопровода низкого давления по ул. Ломакина с. Дьяконово Курской области посредством закольцовки с газопроводом низкого давления в д. Лобазовка Октябрьского района Курской области".

ПРОЕКТ МЕЖЕВАНИЯ ТЕРРИТОРИИ ДЛЯ СТРОИТЕЛЬСТВА ЛИНЕЙНОГО ОБЪЕКТА

СИТУАЦИОННАЯ СХЕМА

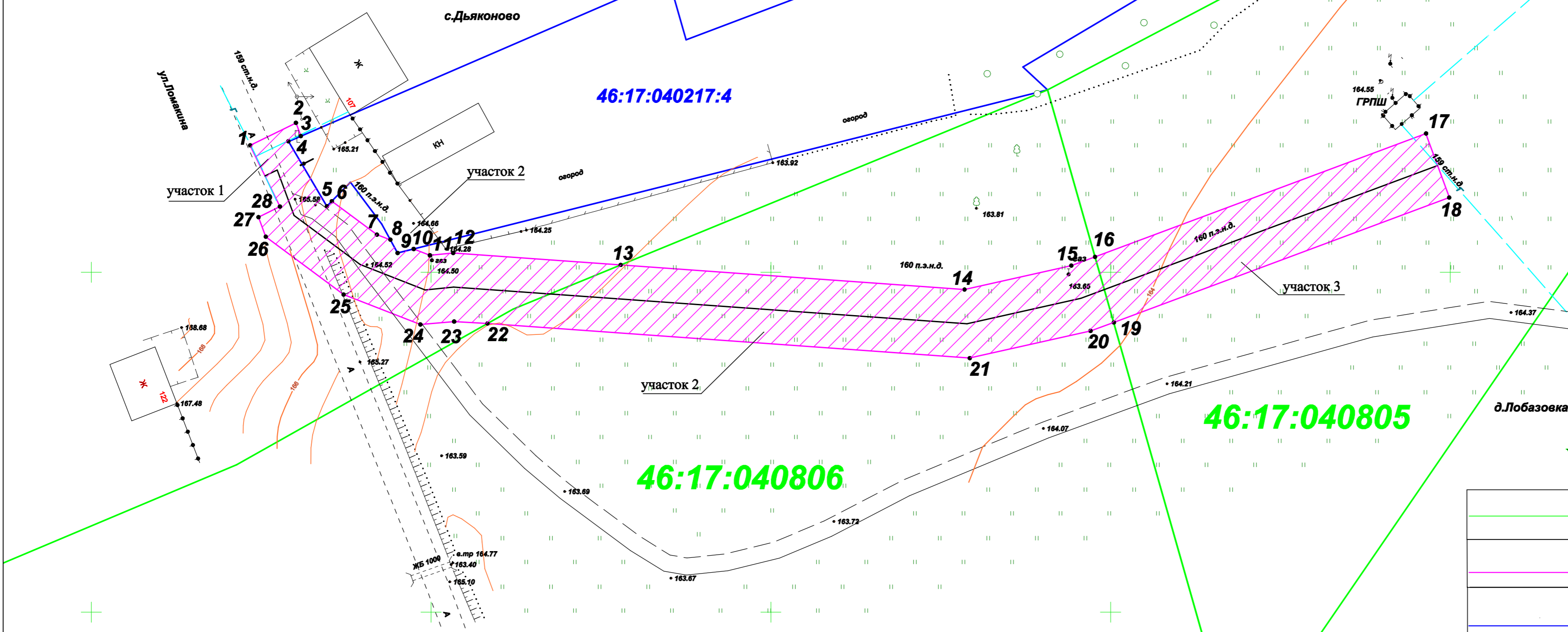


46:17:040217

КАТАЛОГ КООРДИНАТ

| №  | X          | Y            |
|----|------------|--------------|
| 1  | 403 268,64 | 1 280 523,37 |
| 2  | 403 271,95 | 1 280 530,13 |
| 3  | 403 270,01 | 1 280 530,85 |
| 4  | 403 269,22 | 1 280 529,03 |
| 5  | 403 259,71 | 1 280 534,68 |
| 6  | 403 260,46 | 1 280 535,41 |
| 7  | 403 255,54 | 1 280 542,02 |
| 8  | 403 254,76 | 1 280 544,01 |
| 9  | 403 252,83 | 1 280 545,07 |
| 10 | 403 253,42 | 1 280 547,44 |
| 11 | 403 252,49 | 1 280 549,82 |
| 12 | 403 252,84 | 1 280 553,25 |
| 13 | 403 251,07 | 1 280 577,93 |
| 14 | 403 247,45 | 1 280 628,51 |
| 15 | 403 250,97 | 1 280 644,23 |
| 16 | 403 252,26 | 1 280 647,72 |
| 17 | 403 270,38 | 1 280 696,40 |
| 18 | 403 261,00 | 1 280 699,88 |
| 19 | 403 242,61 | 1 280 650,46 |
| 20 | 403 241,35 | 1 280 647,07 |
| 21 | 403 237,37 | 1 280 629,25 |
| 22 | 403 242,45 | 1 280 658,30 |
| 23 | 403 242,74 | 1 280 653,39 |
| 24 | 403 242,31 | 1 280 648,42 |
| 25 | 403 246,72 | 1 280 637,14 |
| 26 | 403 255,23 | 1 280 625,68 |
| 27 | 403 258,11 | 1 280 624,61 |
| 28 | 403 259,66 | 1 280 627,77 |
| 1  | 403 268,64 | 1 280 523,37 |

Общая площадь земельного участка 1832 кв.м.



УСЛОВНЫЕ ОБОЗНАЧЕНИЯ

|                |   |
|----------------|---|
|                | Граница кадастрового квартала                 |
|                | Граница земельного участка                    |
|                | Граница участка стоящего на кадастровом учете |
|                | Красные линии                                 |
| 46:17:040217   | Номер кадастрового квартала                   |
| 46:17:040217:4 | Номер участка, стоящего на кадастровом учете  |

Экспликация земельных участков

| № участка | Условный номер земельного участка | Площадь участка, кв.м | Кадастровый квартал | Кадастровый номер участков сторонних землепользователей | Землепользователь (собственник) | Вид разрешенного использования | Адрес (местоположение)   | Категория земель                       |
|-----------|-----------------------------------|-----------------------|---------------------|---|---------------------------------|--------------------------------|--|--|
| участок 1 | :ЗУ1                              | 487                   | 46:17:040217        | —   | МО Дьяконовский сельсовет       | Коммунальное обслуживание      | Курская область, Октябрьский район, Дьяконовский сельсовет, с. Дьяконово | Земли поселений (населенных пунктов)   |
| участок 2 | :ЗУ1                              | 822                   | 46:17:040806        | 46:17:040217:4  | МО Дьяконовский сельсовет       | Коммунальное обслуживание      | Курская область, Октябрьский район, Дьяконовский сельсовет               | Земли сельскохозяйственного назначения |
| участок 3 | :ЗУ1                              | 523                   | 46:17:040805        | —   | МО Дьяконовский сельсовет       | Коммунальное обслуживание      | Курская область, Октябрьский район, Дьяконовский сельсовет               | Земли сельскохозяйственного назначения |

26-2015 ППТ1.П

“Реконструкция газопровода низкого давления по ул. Ломанина с. Дьяконово Курской области посредством закольцовки с газопроводом низкого давления в д. Лобазовка Октябрьского района Курской области”

|      |      |      |       |         |      |
|------|------|------|-------|---------|------|
| Изм. | Кол. | Лист | Индок | Подпись | Дата |
|      |      |      |       |         |      |

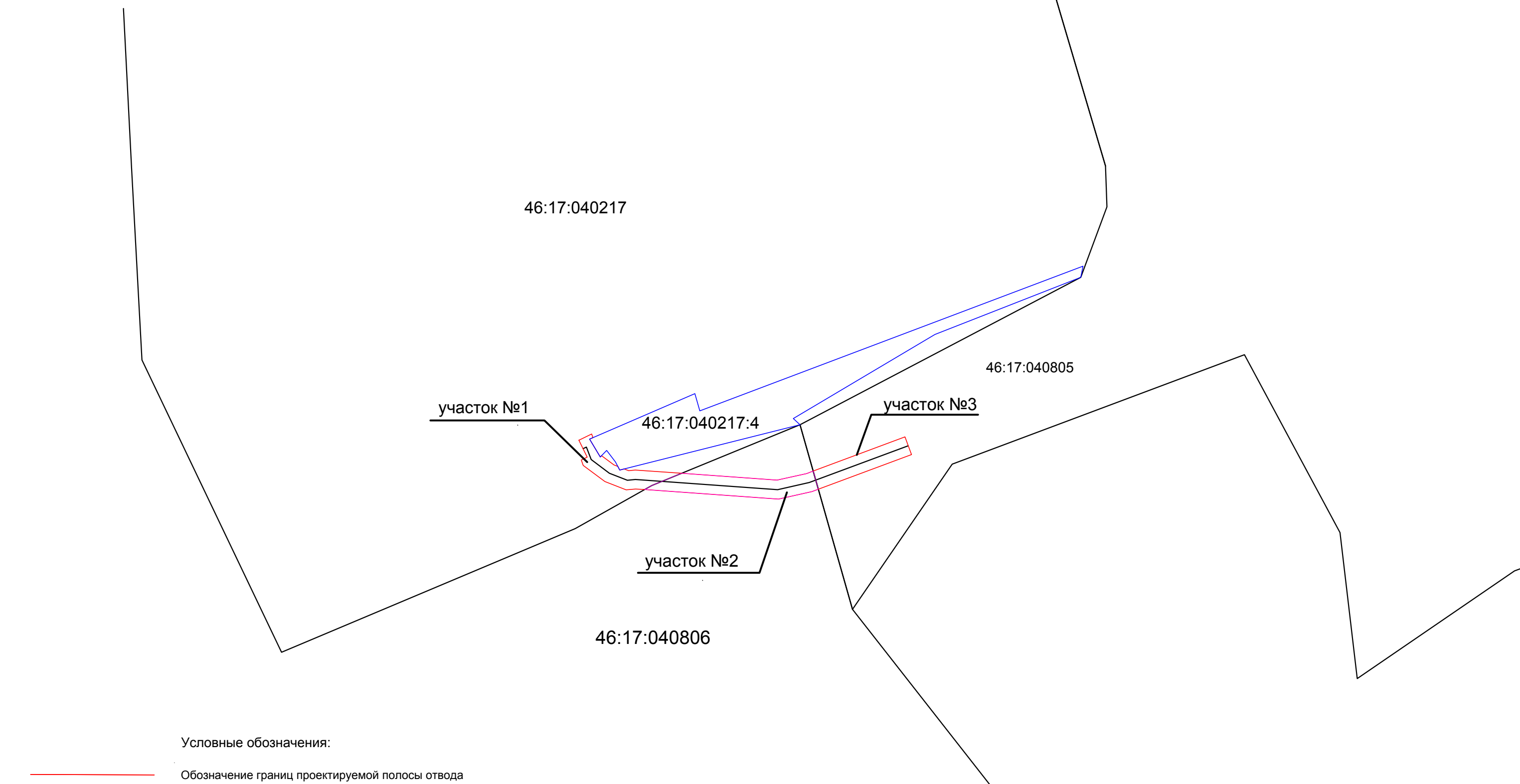
Проект межевания территории

Масштаб 1:500

Страница Лист Листов

П

ОАО “Газпром газораспределение Курск”



Условные обозначения:

- Обозначение границ проектируемой полосы отвода
- Обозначение границ кадастрового квартала
- Обозначение границ земельного участка, сведения о котором содержатся в ГКН
- 46:17:040217** Обозначение номера кадастрового квартала
- 46:17:040217:4** Обозначение номера земельного участка, сведения о котором содержатся в ГКН
- Участок 1** Обозначение образуемого земельного участка

|                     |             |  |  |        |      |         |
|---------------------|-------------|--|--|--------|------|---------|
|                     |             |  | <b>ОАО «Газпром газораспределение Курск»</b>   |        |      |         |
|                     |             |  | Реконструкция газопровода низкого давления по ул. Ломакина с. Дьяконово Курской области посредством закольцовки с газопроводом низкого давления в д. Лобазовка Октябрьского района Курской области |        |      |         |
| Кадастровый инженер | Комиссарова |  | Адрес (местоположение):<br>Курская обл., Октябрьский район,<br>Дьяконовский сельсовет  | Заказ  | Лист | Масштаб |
|                     |             |  |  |        |      |         |
|                     |             |  |  | ИНВ. № |      |         |