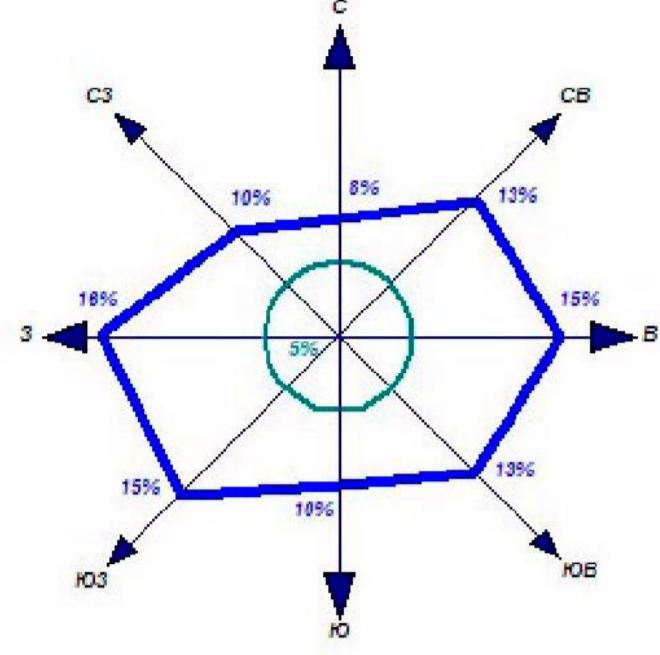


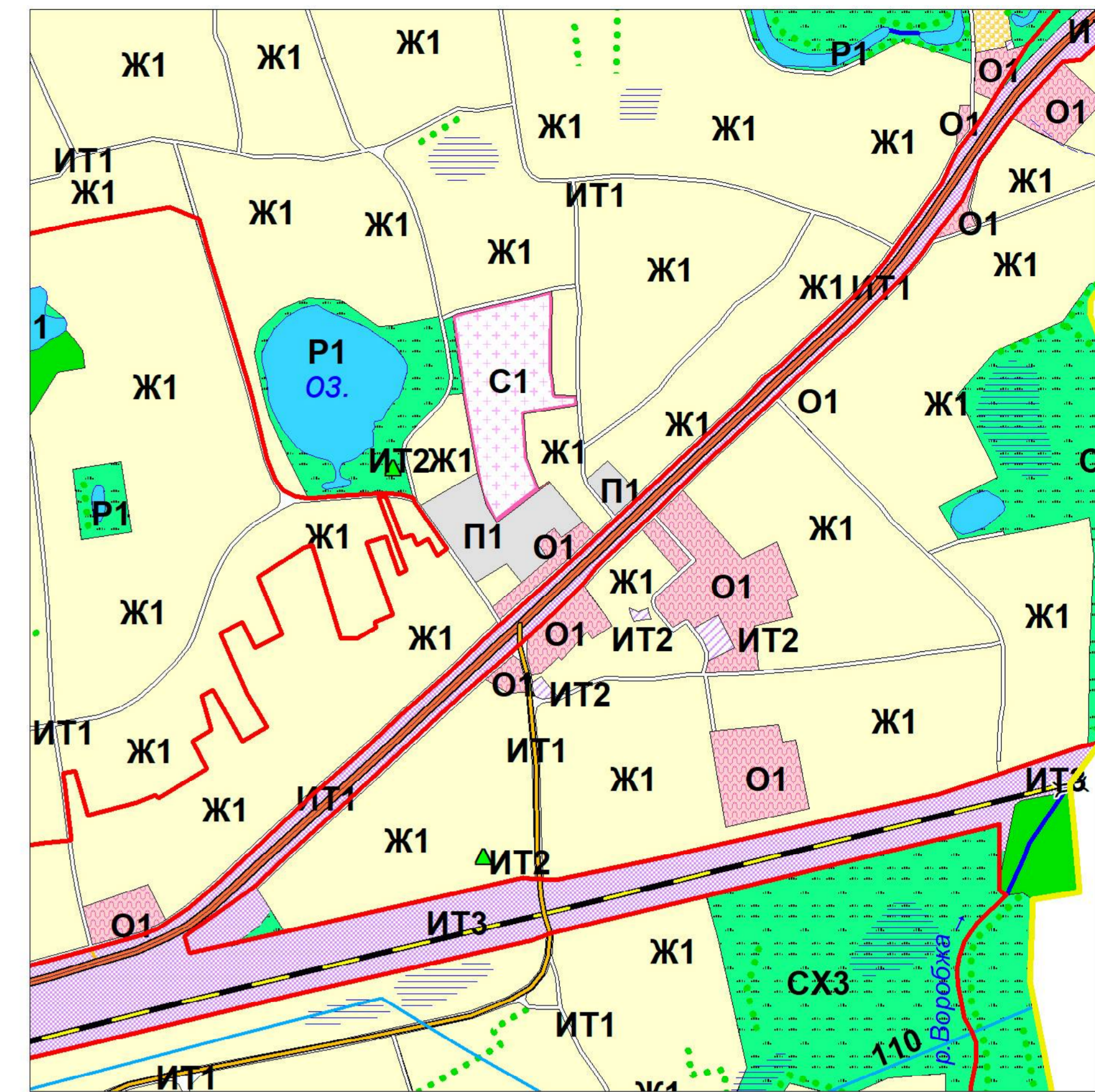
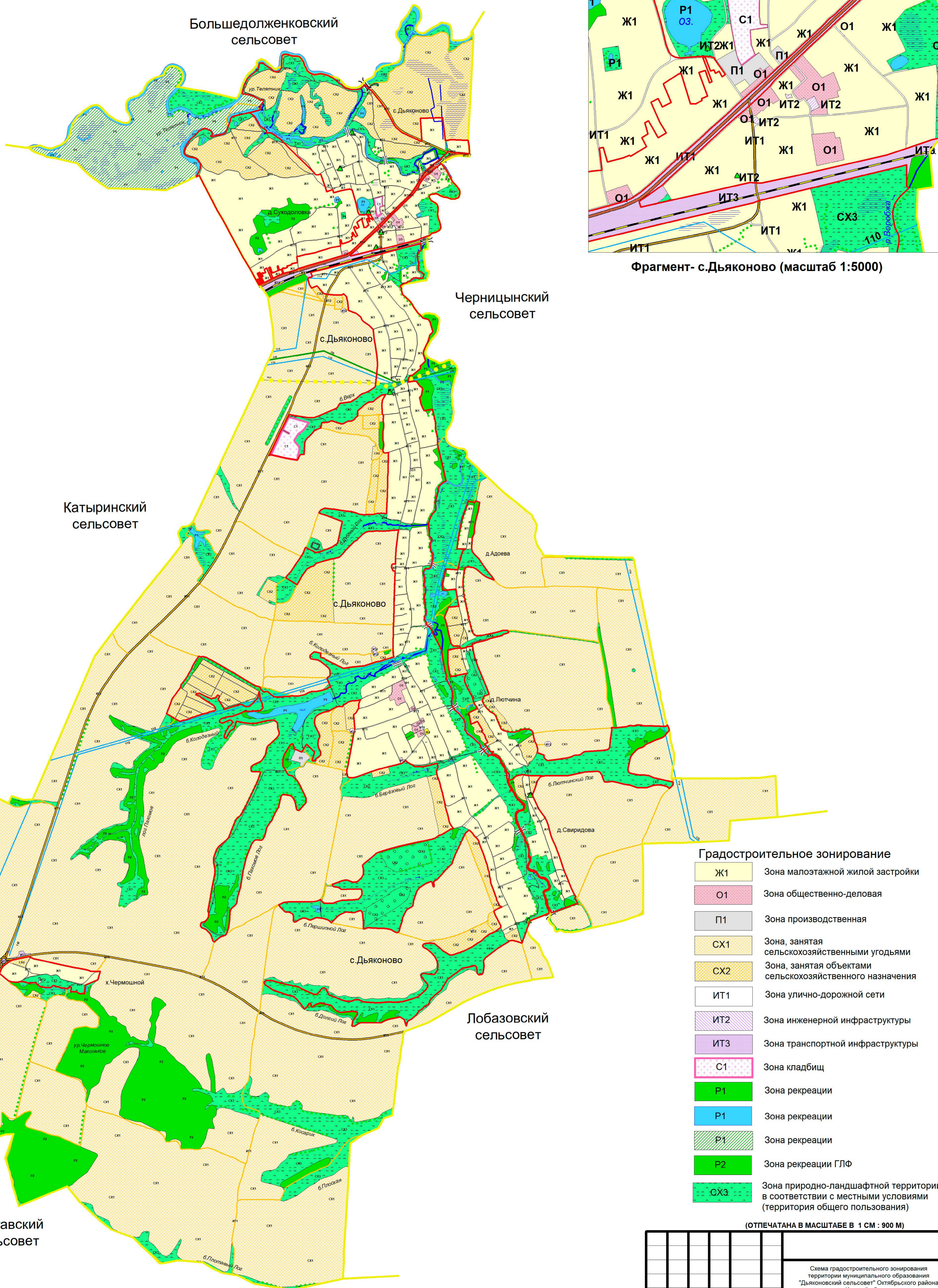


Схема градостроительного зонирования территории муниципального образования "Дьяконовский сельсовет" Октябрьского района Курской области

УТВЕРЖДЕНО
решением Собрания депутатов
Дьяконовского сельсовета
Октябрьского района Курской области
от 26 ноября 2018 года № 110



— Среднегодовая повторяемость направления ветра
— Штиль



Фрагмент - с.Дьяконово (масштаб 1:5000)

УСЛОВНЫЕ ОБОЗНАЧЕНИЯ

- Границы**
- Граница сельсовета
 - Граница населенного пункта
- ОКС железнодорожного транспорта**
- Железная дорога прочая электрифицированная
- ОКС внешнего автомобильного транспорта**
- Автомобильная дорога регионального значения с асфальтным покрытием
 - Автомобильная дорога межмуниципального значения с асфальтным покрытием
 - Автомобильная дорога с асфальтным и грунтовым покрытием
- Объекты улично-дорожной сети населенного пункта**
- Улицы, дороги
 - Проезды
- ОКС гидротехнических сооружений**
- Плотина
 - Дамба
- ОКС транспортных сооружений**
- Мост
- Поверхностные водные объекты**
- Река, ручей
 - Пруды, озера
 - Болото, заболоченность
- Растительность**
- Леса густые, питомники, сплошные заросли кустарника
 - Луговая растительность
 - Сад
 - Озеленение вдоль дорог
- ОКС инженерной инфраструктуры**
- ЛЭП 330 Кв
 - ЛЭП 110 Кв
 - ГРС
 - Магистральный газопровод

Градостроительное зонирование

- Ж1 Зона малоэтажной жилой застройки
- О1 Зона общественно-деловая
- П1 Зона производственная
- СХ1 Зона, занятая сельскохозяйственными угодьями
- СХ2 Зона, занятая объектами сельскохозяйственного назначения
- ИТ1 Зона улично-дорожной сети
- ИТ2 Зона инженерной инфраструктуры
- ИТ3 Зона транспортной инфраструктуры
- С1 Зона кладбищ
- Р1 Зона рекреации
- Р1 Зона рекреации
- Р1 Зона рекреации
- Р2 Зона рекреации ГЛФ
- СХ3 Зона природно-ландшафтной территории, в соответствии с местными условиями (территория общего пользования)

(ОТПЕЧАТАНА В МАСШТАБЕ В 1 CM : 900 M)

Схема градостроительного зонирования территории муниципального образования "Дьяконовский сельсовет" Октябрьского района Курской области									
Имя	Имя, уч.	Лист	№ док.	Подп.	Дата	Графиком материалов обоснования	Страниц	Лист	Листов
Рук. проекта	Воробьева А.А.					Правила землепользования и застройки муниципального образования "Дьяконовский сельсовет" Октябрьского района Курской области		1	2
Топограф	Романская Е.А.					Схема градостроительного зонирования территории муниципального образования "Дьяконовский сельсовет" Октябрьского района Курской области Масштаб 1:25000			И.П. Воробьев А.А.